




















LEGENDA

	Strada extra su embankment, lato delle sponde, fino ad una larghezza di 1,50m		Strada extra su embankment, lato delle sponde, fino ad una larghezza di 2,50m		Stalico extra in terreni aiuola, parcheggi
	Strada extra su un sito lato marittimo, fino ad una larghezza di 2,50m		Strada extra: fino ad una larghezza di 1,50m lato marittimo, fino a 4,00m lato mare		Terreno in Via Massa Avenza
	Strada extra su un sito lato marittimo, fino ad una larghezza di 1,50m		Strade compario, finestrato ed azoto		Terreno ingrosso comparto Resine
	Strada collegamento, Via calabrigia - Via Avenza		Strade compario, Besine ed azoto		Aiuola Via Martiri di Cadellona
	Strada collegamento, Via calabrigia - Via Avenza		Strade compario, Besine ed azoto		Terreno in Via Bernini
	Strada collegamento, Via calabrigia - Via Avenza		Strade compario, Besine ed azoto		Terreno in comparto Area ASI
	Strada collegamento, Via calabrigia - Via Avenza		Strade compario, Besine ed azoto		Parcheggio Grand e terreno limitrofo



CONSORZIO ZONA INDUSTRIALE APUANA

Via G. Sforza, 3 - 54100 Massa (MS)
www.consorziozonia.it - pec: conzind@apuana.it

OPERE DI MANUTENZIONE ORDINARIA DEGLI ASSI VIARI INCLUSI NEL PERIMETRO DELLA ZONA INDUSTRIALE APUANA.

Progetto semplificato (art. 1, comma 6 Legge n. 55/2019)

Data: Maggio 2021

Elaborato:

G

PLANIMETRIA GENERALE

nome file:

Progettazione: Ing. Alessandro Sassi

Il Responsabile unico del procedimento
Amministratore Unico
Dott. Norberto Petriccioli

Emissione

Revisione n. 2 In data

oggetto